



Bielsk Podlaski to miasto położone w północno-wschodniej części Polski, w pobliżu Puszczy Białowieskiej, zamieszkałe przez około 24 tysiące mieszkańców. Miasto o bogatej, ponad 500-letniej historii, należy do najstarszych miast Podlasia. Jak świadczą badania archeologiczne, pierwsza osada istniała tutaj już w X wieku, książęta ruscy założyli tu gród obronny, o którego istnieniu po raz pierwszy wspomina „Latopis halicko-wołyński” przy opisie wydarzeń z 1252 r. Przekształcenie Bielska z osady przygodowej w miasto na prawie magdeburskim nastąpiło w okresie przynależności do Wielkiego Księstwa Litewskiego w latach 1430-1495. W 1430 r. wielki książę litewski Witold nadał miastu przywilej na wójtostwo, a w 1495 r. Aleksander Jagiellończyk, późniejszy król Polski – prawa magdeburskie.

Ważnym wydarzeniem związanym z miastem Bielsk Podlaski były obrady Sejmu Wielkiego Księstwa Litewskiego w 1564 r., w którym brał udział król Zygmunt August wraz z prymasem Jakubem Uchańskim. Owocem obrad był między innymi Przywilej Bielski, będący wstępem do II Statutu Wielkiego Księstwa Litewskiego, który ustanawiał jednolity system sądowniczy dla całego stanu szlacheckiego Litwy i Rusi. Prawdopodobnie podczas obrad sejmu doszło do pożaru bielskiego zamku.

Wiek XVI to okres szybkiego rozwoju gospodarczego Bielska, jako ośrodka handlu i rzemiosła, dzięki czemu staje się on największym miastem regionu. Wzrosła również jego rola jako miasta położonego na szlaku z Krakowa do Wilna. W tym okresie Bielsk posiadał 6 wsi-przedmieść, 5 cerkwi, kościół oraz 2 przytułki dla ubogich.

Wiek XVII to głównie straty wojenne spowodowane potopem szwedzkim i najazdami wrogich wojsk, epidemie i pożary.

W XVIII w. starościana bielską była Izabela Branicka, dzięki której miasto zostało znacząco rozbudowane oraz poprawione pod względem estetycznym. Izabela Branicka współfinansowała m.in. budowę późnobarokowego ratusza miejskiego, który jako jedyna budowla tego typu w Polsce północno-wschodniej, zachowała się w stanie naturalnym.


W czasie I i II wojny światowej w mieście zniszczeniu uległo wiele wartościowych budowli, m.in. dworzec PKP, cerkiew św. Mikołaja, to jednak do czasów współczesnych zachował się w Bielsku Podlaskim szereg zabytków architektury drewnianej i murowanej, zarówno sakralnej, jak i świeckiej.

Współczesny Bielsk Podlaski – to ważny ośrodek przemysłowo-usługowy w południowej części województwa podlaskiego. Jest miastem znanym z licznie działających firm oraz przedsiębiorczości mieszkańców.

Historyczne dzieje miasta położonego na pograniczu Mazowsza i Rusi spowodowały, że w Bielsku Podlaskim kultura wschodu spotyka się z kulturą zachodu – do dzisiaj Bielsk zamieszkuje Polacy, Białorusini, Ukraińcy. Obok siebie współistnieją dwa wielkie wyznania chrześcijańskie – prawosławie i katolicyzm. Stare zabytkowe cerkwie sąsiadują z kościołami, chociaż w mieście nie brakuje również monumentalnych współczesnych świątyń: kościołów, cerkwi, zborów protestanckich.

Bielsk Podlaski łączy kultury i tradycje. Tu różnorodność regionu świętowana jest podczas licznych cyklicznych festiwali i wydarzeń kulturalnych. W dwóch bielskich szkołach uczniowie mają możliwość nauki języków mniejszości narodowych: języka białoruskiego i języka ukraińskiego oraz kultywowania swoich tradycji.

Bielsk Podlaski to miasto znane z dynamicznie rozwijającego się sektora gospodarczego. Wiele bielskich firm zdobywa silną pozycję nie tylko na Podlasiu, ale również w kraju. Przykładem tego są sieci handlowe, które przyciągają klientów zarówno lokalnych, jak i z dalszych zakątków Polski, wzmacniając wizerunek miasta, jako ważnego ośrodka o charakterze usługowym i przemysłowym w województwie podlaskim. Bielskie firmy znane są również w Europie Zachodniej czy Skandynawii. Są to głównie przedsiębiorstwa budowlane, zakłady przetwórstwa spożywczego, np. ryb.



Bielsk Podlaski wyróżnia się swoją wielokulturowością, wielowyznaniowością i wielonarodowością, przez co jest doskonałą wizytówką

Podlasia. Niezwykły klimat miasta sprawia, że jest to miejsce przyjazne i otwarte zarówno dla mieszkańców, jak i gości.

MIJESKA WARTO ZWIEDZENIA

Zabytkowe obiekty na terenie miasta

- 1 Późnobarokowy Ratusz Miejski; Muzeum Obojga Narodów w Bielsku Podlaskim, Oddział Muzeum Podlaskiego w Białymstoku (ul. A. Mickiewicza 45)
- 2 Góra Zamkowa zwana też „Łysą Górą”; Grodzisko średniowieczne (Park Aleksandra Jagiellończyka Króla Polski)
- 3 Karczma Służna - zrekonstruowany budynek zajazdu z końca XVIII w. (Pl. Ratuszowy 1)
- 4 Dworek Smulskich (ul. Hołowiecka 7)

Zabytkowe obiekty sakralne na terenie miasta

- 5 Cerkiew Narodzenia Przenajświętszej Bogarodzicy z Cudowną Ikoną Matki Bożej (ul. Jagiellońska 6A)
- 6 Cerkiew Św. Archanioła Michała; Stary Sobór (ul. A. Mickiewicza 36)
- 7 Cerkiew Zmartwychwstania Pańskiego (ul. R. Traugutta 3)
- 8 Cerkiew Świętej Trójcy (teren cmentarza wyznaniowego prawosławnego przy ul. Wojska Polskiego)
- 9 Kościół pw. Narodzenia Najświętszej Maryi Panny i św. Mikołaja; Bazylika Mniejsza (ul. Kościelna 4A)
- 10 Kościół pw. Matki Bożej z Góry Karmel wraz z zespołem poklasztornym karmelitów (ul. Żwirki i Wigury 4)
- 11 Katolicka kaplica cmentarna św. Wincentego a Paulo z 1860 r. (teren cmentarza wyznaniowego katolickiego)

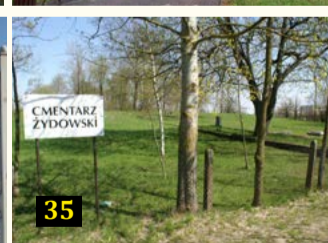


Współczesne obiekty sakralne na terenie miasta

- 12 Sanktuarium Miłosierdzia Bożego w Bielsku Podlaskim (ul. Wojska Polskiego 66)
- 13 Cerkiew Zaśnięcia Najświętszej Marii Panny (ul. A. Mickiewicza 179)
- 14 Kościół pw. Najświętszej Opatrzności Bożej (ul. Wrzosowa 16)
- 15 Cerkiew Opieki Matki Bożej (ul. W. Reymonta 6)
- 16 Zbór Kościoła Chrześcijan Baptystów (ul. Kazimierzowska 40)
- 17 Kościół Chrystusowy (ul. Prusa 2)
- 18 Sala Królestwa Świadców Jehowy (ul. Słowackiego 17A)

Inne ciekawe miejsca na terenie miasta

- 19 Sklep „Znachor” (Plac Ratuszowy 7)
- 20 Kapliczka upamiętniająca cerkiew i monaster św. Mikołaja (ul. Poniatowskiego 9)
- 21 XIX-wieczna kapliczka pw. Św. Jerzego (ul. Dubicze)
- 22 Kapliczka św. Jana Nepomucena (skrzyżowanie ul. Ogrodowej i Widowskiej)

- 23 Zabudowa drewniana ul. Dubicze
- 24 Zabudowa drewniana ul. Zamkowej
- 25 Muzeum Małej Ojczyzny w Studziwodach - skansen (ul. Sosnowa 56)
- 26 Muzeum Martyrologii w Bielsku Podlaskim (ul. Hołowiecka 18)
- 27 Park Aleksandra Jagiellończyka Króla Polski
- 28 Park Królowej Heleny
- 29 Skwer im. Izabeli Branickiej
- 30 Park przy ul. Jagiellońskiej
- 31 Szlak Jagielloński (tablica informacyjna w Parku Królowej Heleny, od ul. A. Mickiewicza)
- 32 Szlak Wielki Gościniec Litewski (tablica informacyjna w Parku Królowej Heleny, od ul. A. Mickiewicza)
- 33 Cmentarz żołnierzy niemieckich i rosyjskich poległych w czasie I wojny światowej. Szlak frontu wschodniego I wojny światowej (dzielnica Studziwody, ul. Wiejska)
- 34 Tablica upamiętniająca społeczność żydowską Bielska Podlaskiego (Plac Pamięci Żydów Bielskich, teren bielskiego getta w latach 1941-1942) (ul. Kazimierzowska)
- 35 Cmentarz Żydowski (ul. Brańska)
- 36 Cmentarz żołnierzy niemieckich poległych w czasie I wojny światowej (ul. Białowiecka)
- 37 Cmentarz wojenny poległych w czasie II wojny światowej (ul. Wojska Polskiego)
- 38 „Polska Droga Krzyżowa 1772-1989” - 14 tablic upamiętniających wydarzenia z historii Polski (teren cmentarza wojennego przy ul. Wojska Polskiego)
- 39 Cmentarz miejski założony w 1797 r. przez władze pruskie (ul. Dubiażyńska i Wojska Polskiego)
- 40 Mauzoleum „Ofiarom Barbarzyństwa 15 VII 1943” (teren cmentarza wyznaniowego katolickiego, ul. Wojska Polskiego)
- 41 Grobowiec płk. Mikołaja Ehrna (teren cmentarza wyznaniowego prawosławnego, ul. Wojska Polskiego)
- 42 Dworzec PKP (ul. Kolejowa 6)
- 43 Miejski Ośrodek Sportu i Rekreacji (ul. Orzeszkowej 19)
- 44 Pływalnia Miejska „Wodnik” (ul. Kazimierzowska 3B)



BIELSK PODLASKI WIRTUALNIE



Z myślą o turystach poszukujących informacji o ciekawych miejscach i wydarzeniach, powstała aplikacja mobilna „Bielsk Podlaski”, pełniąca rolę przewodnika po mieście. Aplikacja posiada wbudowaną bazę obiektów turystycznych, dzięki czemu możliwe jest korzystanie z niej bez konieczności łączenia się z in-

ternetem. Aplikacja pozwala odkryć najbliższe atrakcje turystyczne, dowiedzieć się o organizowanych wydarzeniach i imprezach, poznać zabytki Bielska Podlaskiego i ciekawe miejsca.

Aplikację na urządzenie mobilne z systemem Android można pobrać bezpłatnie w sklepie Google Play.





Turystyczny plan miasta Bielsk Podlaski

Bielsk
Podlaski tęczy ludzi



LEGENDA

- Drogi wojewódzkie
- Drogi powiatowe, drogi miejskie
- Kolej
- Zabudowa
- Parki, zielen, ogródki działkowe
- Starostwo Powiatowe
- Urząd Miasta, Urząd Gminy
- Szpital, Pogotowie Ratunkowe
- Policja, Straż Pożarna
- Poczta, Informacja Turystyczna
- Cmentarze: katolicki, prawosławny, komunalny
- wojenny, żołnierzy niemieckich i rosyjskich
- żydowski
- Cerkiew, kościół, kapliczka
- Grodzisko, kaplica
- Muzeum, Dom Kultury
- Osiedlowy Dom Kultury
- Kreatywne Centrum Kultury
- Kładka
- Hotel, inne miejsca noclegowe
- Gastronomia
- Pizzeria, kawiarnia
- Dworzec autobusowy, stacja paliw
- Stadion, boisko
- Kort tenisowy, pływalnia miejska
- Ścieżka rowerowa
- Numery miejsc do zwiedzenia